Załącznik nr 1 do projektu planu ochrony
Łagowsko-Sulęcińskiego Parku Krajobrazowego

Mapa gruntów, które nie powinny być zalesiane, obszarów które powinny być chronione przed zabudową i lokalizacją elementów niekorzystnie wpływających na krajobraz oraz punktów widokowych w Łagowsko-Sulęcińskim Parku Krajobrazowym

Mapa gruntów, które nie powinny być zalesiane, obszarów które powinny być chronione przed zabudową i lokalizacją elementów niekorzystnie wpływających na krajobraz oraz punktów widokowych

Arkusz 1

N

100 50 0 100 200 m

- obszar parku
- obszar otuliny
- działki ewidencyjne
- granica gminy
- granica obrębu ewidencyjnego
- lokalizacja punktów widokowych
- tereny wyłączone z zabudowy
- grunty ktróre nie powinny być zalesiane

Mapa poglądowa

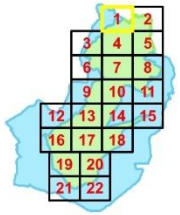

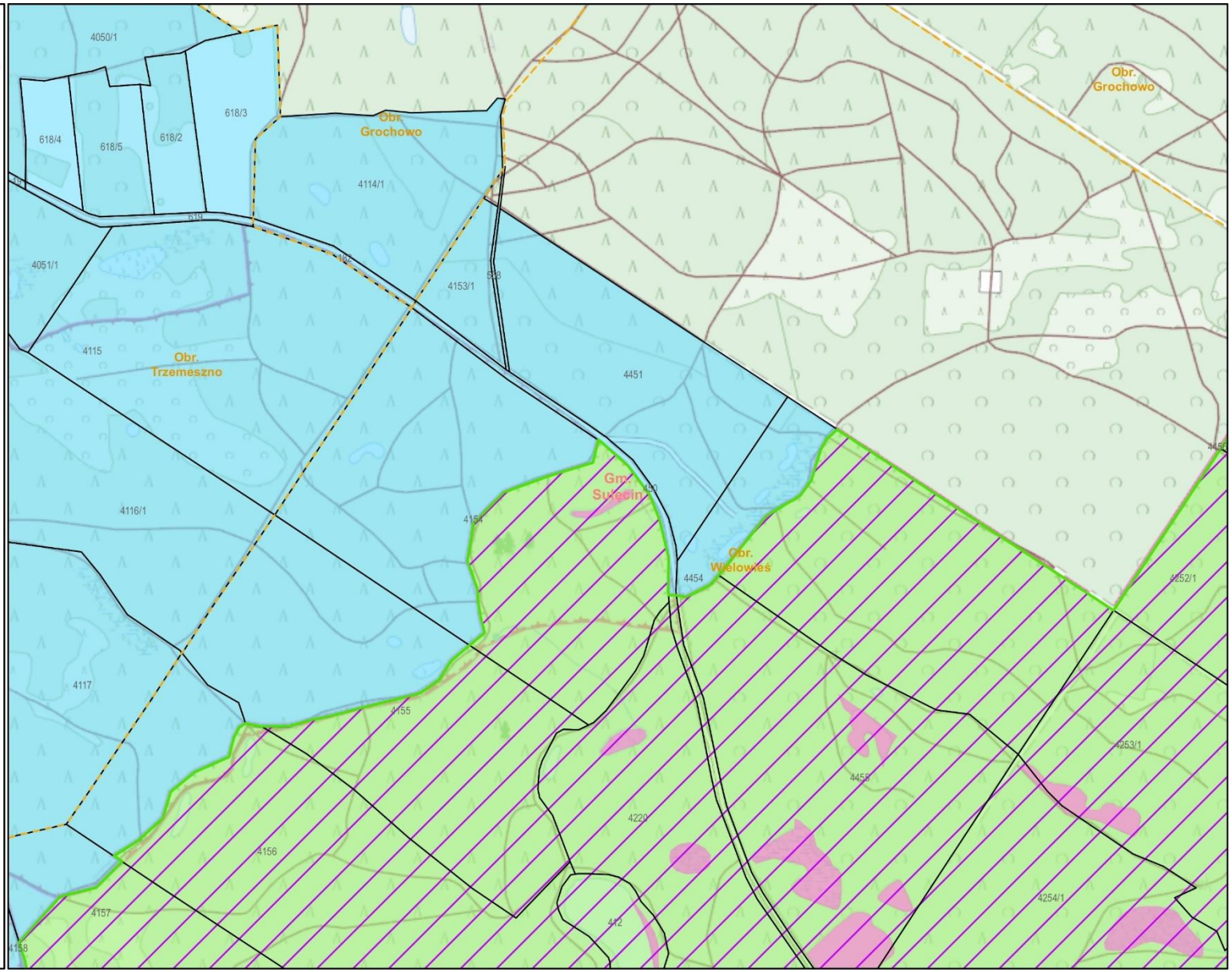

Mapa gruntów, które nie powinny być zalesiane, obszarów które powinny być chronione przed zabudową i lokalizacją elementów niekorzystnie wpływających na krajobraz oraz punktów widokowych

Arkusz 2

N

100 50 0 100 200 m

- obszar parku
- obszar otuliny
- działki ewidencyjne
- granica gminy
- granica obrębu ewidencyjnego
- lokalizacja punktów widokowych
- tereny wyłączone z zabudowy
- grunty ktróre nie powinny być zalesiane

Mapa poglądowa

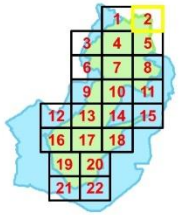

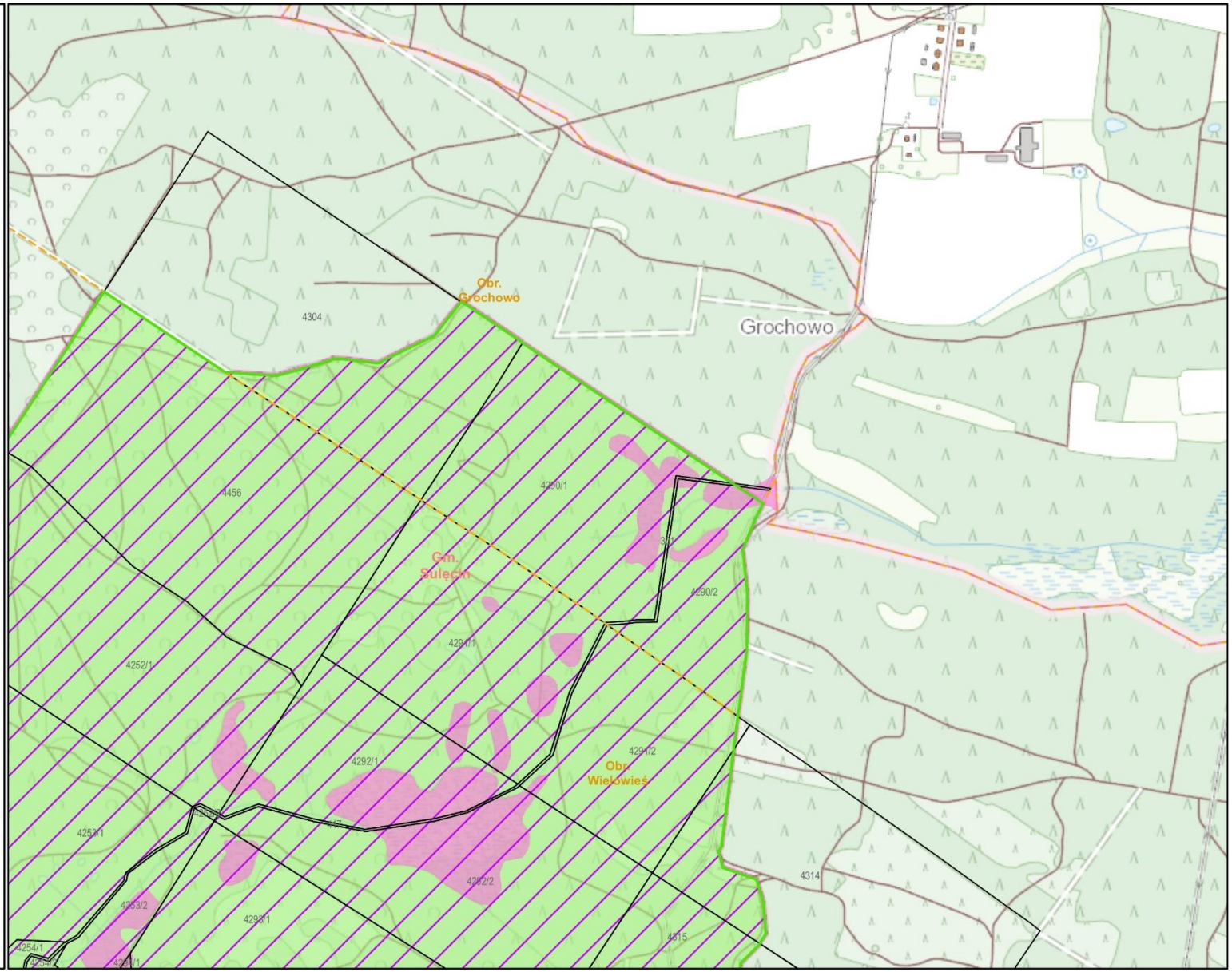

Mapa gruntów, które nie powinny być zalesiane, obszarów które powinny być chronione przed zabudową i lokalizacją elementów niekorzystnie wpływających na krajobraz oraz punktów widokowych

Arkusz 3

N

100 50 0 100 200 m

- obszar parku
- obszar otuliny
- działki ewidencyjne
- granica gminy
- granica obrębu ewidencyjnego
- lokalizacja punktów widokowych
- tereny wyłączone z zabudowy
- grunty ktróre nie powinny być zalesiane

Mapa poglądowa

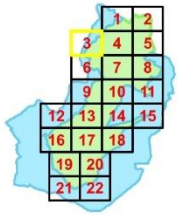

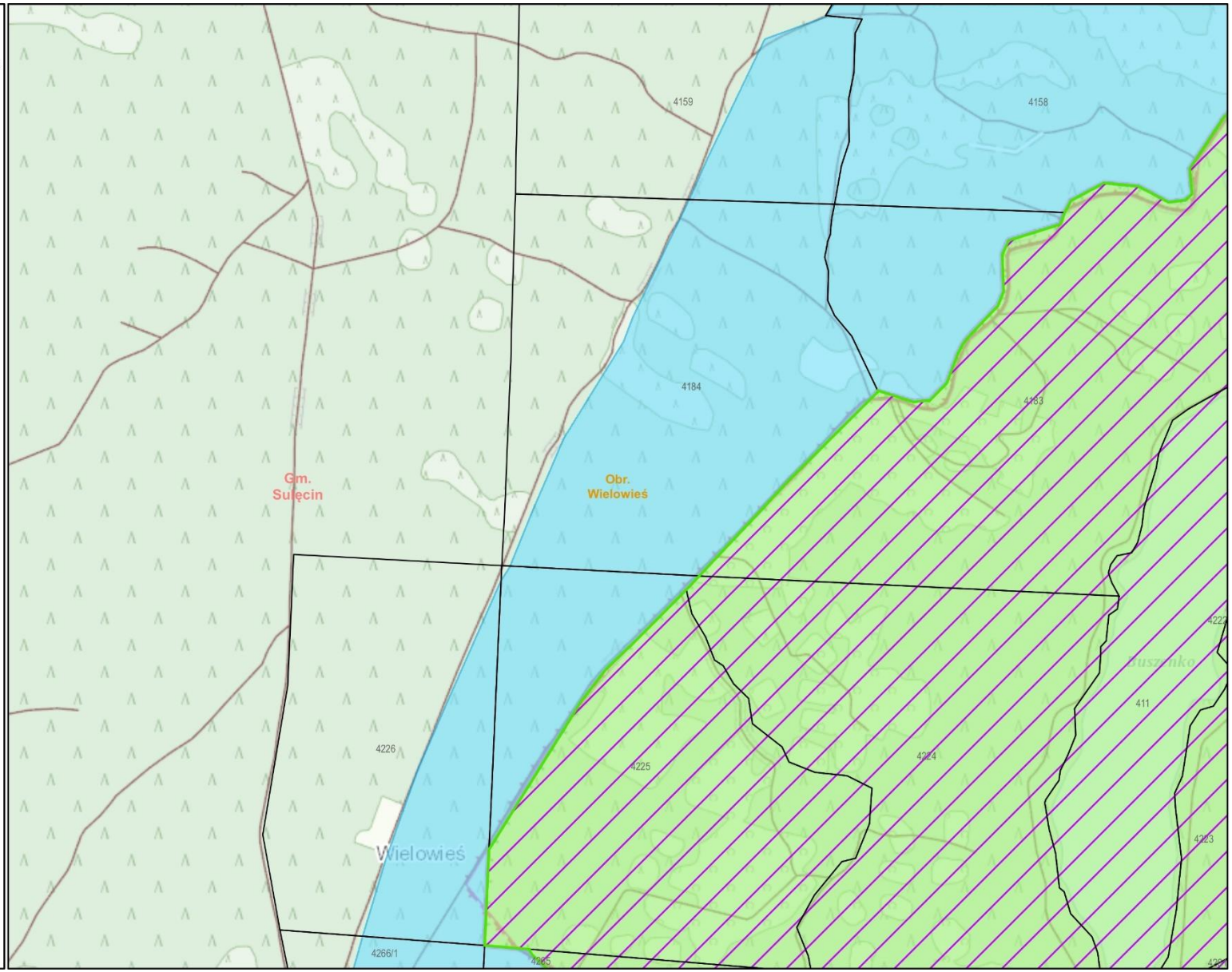

Mapa gruntów, które nie powinny być zalesiane, obszarów które powinny być chronione przed zabudową i lokalizacją elementów niekorzystnie wpływających na krajobraz oraz punktów widokowych

Arkusz 4

N

100 50 0 100 200 m

- obszar parku
- obszar otuliny
- działki ewidencyjne
- granica gminy
- granica obrębu ewidencyjnego
- lokalizacja punktów widokowych
- tereny wyłączone z zabudowy
- grunty ktróre nie powinny być zalesiane

Mapa poglądowa

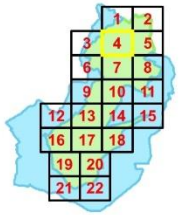

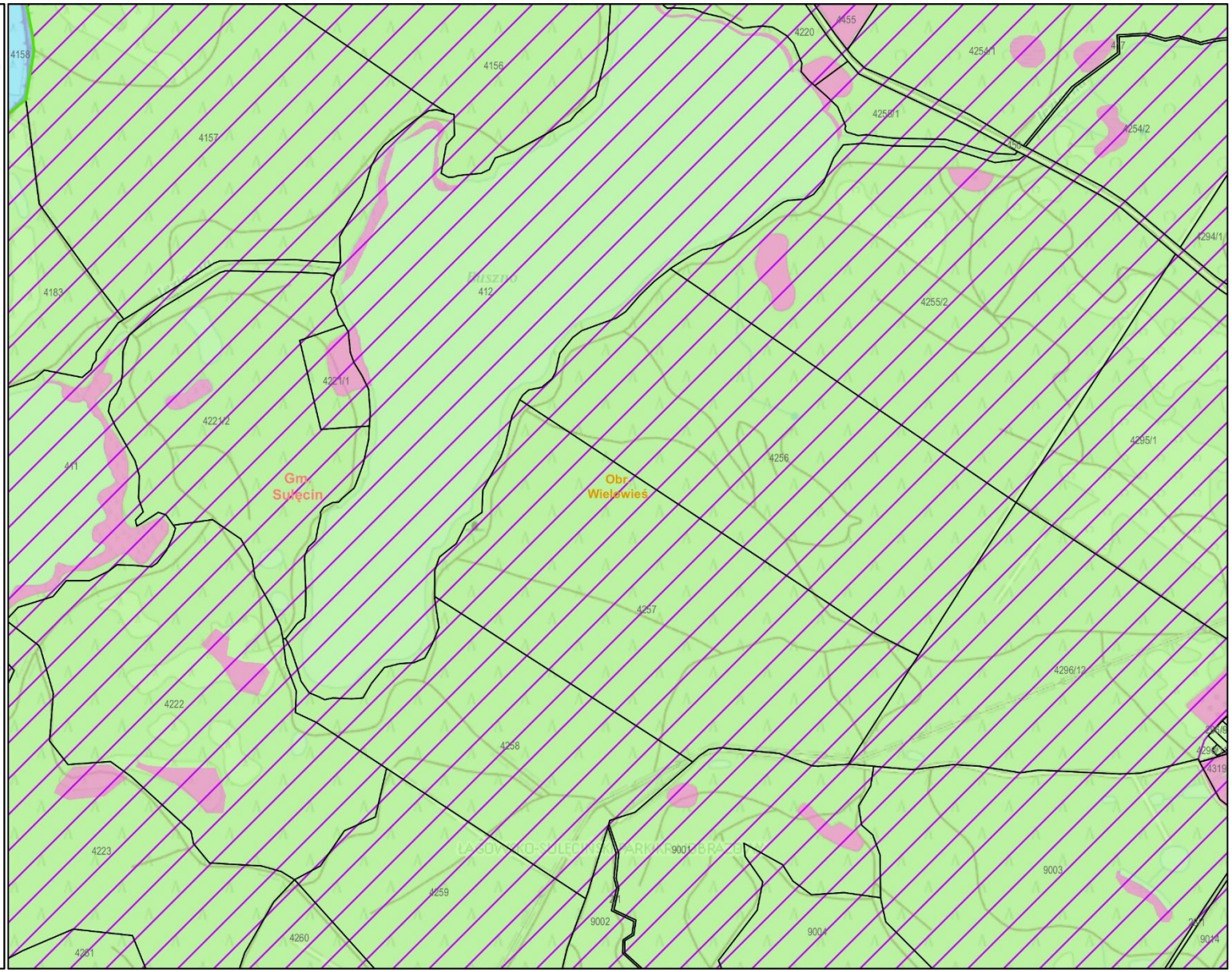

Mapa gruntów, które nie powinny być zalesiane, obszarów które powinny być chronione przed zabudową i lokalizacją elementów niekorzystnie wpływających na krajobraz oraz punktów widokowych

Arkusz 5

N

100 50 0 100 200 m

- obszar parku
- obszar otuliny
- działki ewidencyjne
- granica gminy
- granica obrębu ewidencyjnego
- lokalizacja punktów widokowych
- tereny wyłączone z zabudowy
- grunty ktróre nie powinny być zalesiane

Mapa poglądowa

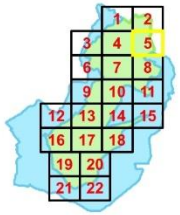

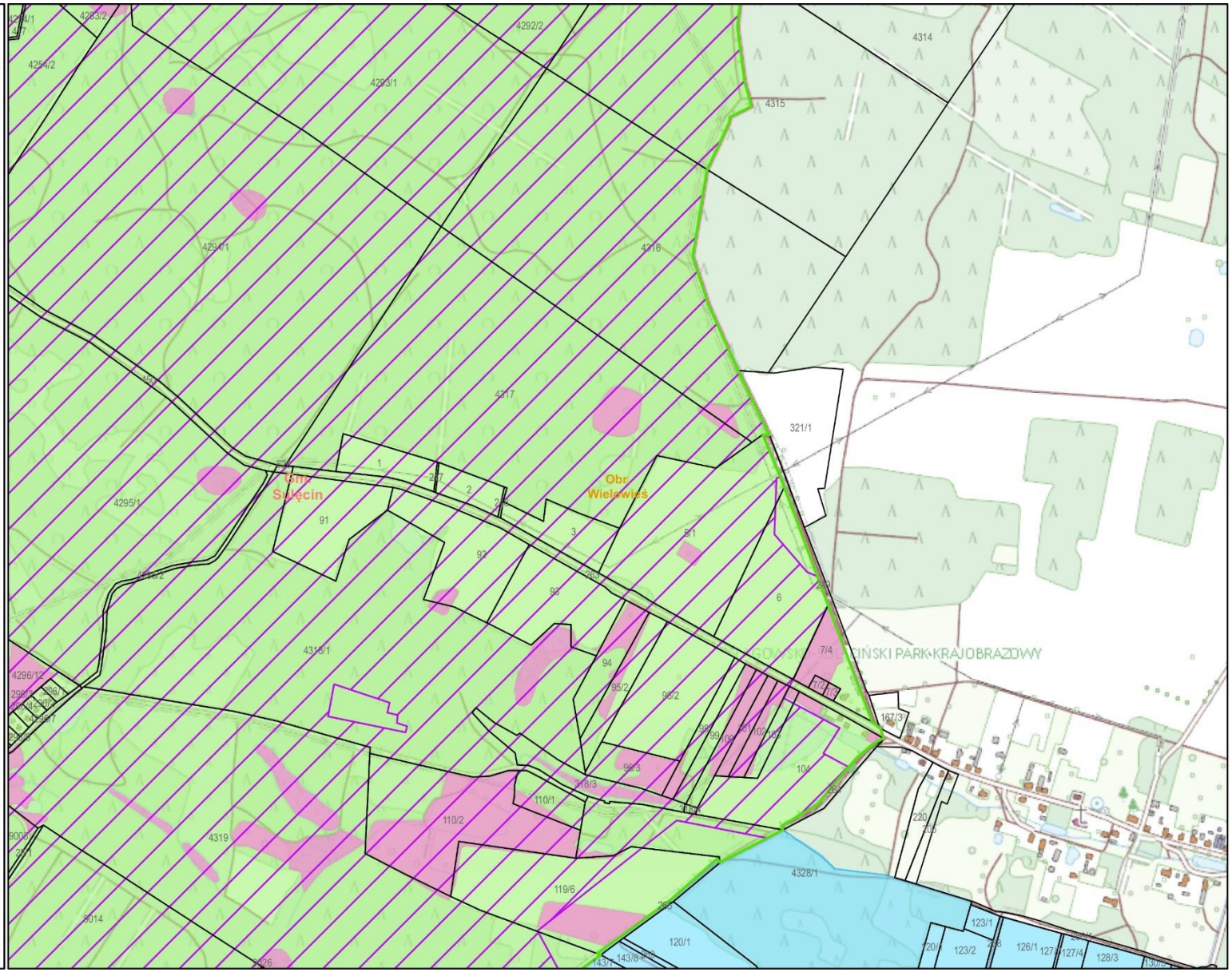

Mapa gruntów, które nie powinny być zalesiane, obszarów które powinny być chronione przed zabudową i lokalizacją elementów niekorzystnie wpływających na krajobraz oraz punktów widokowych

Arkusz 6

N

100 50 0 100 200 m

- obszar parku
- obszar otuliny
- działki ewidencyjne
- granica gminy
- granica obrębu ewidencyjnego
- lokalizacja punktów widokowych
- tereny wyłączone z zabudowy
- grunty ktróre nie powinny być zalesiane

Mapa poglądowa

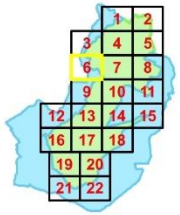

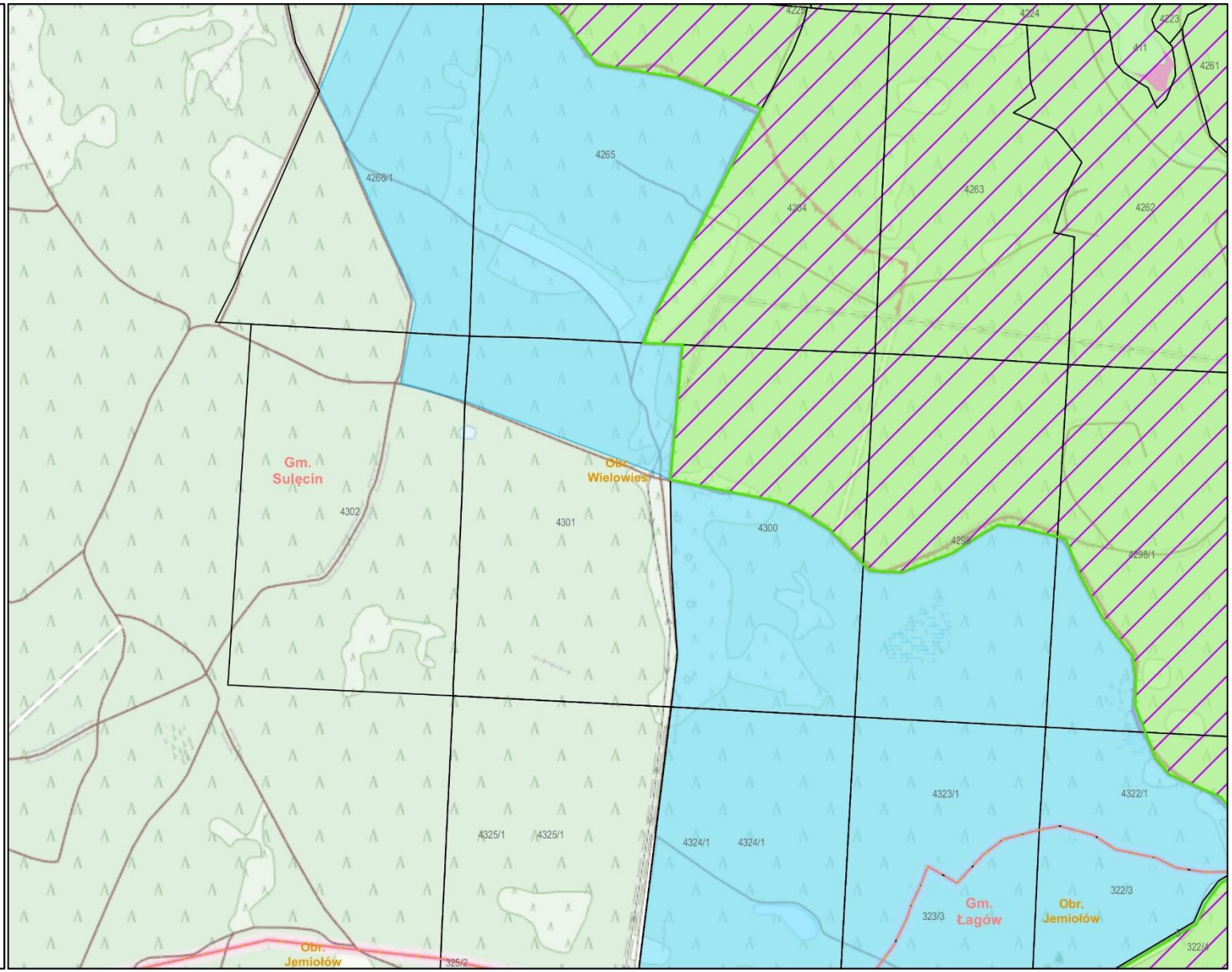

Mapa gruntów, które nie powinny być zalesiane, obszarów które powinny być chronione przed zabudową i lokalizacją elementów niekorzystnie wpływających na krajobraz oraz punktów widokowych

Arkusz 7

N

100 50 0 100 200 m

- obszar parku
- obszar otuliny
- działki ewidencyjne
- granica gminy
- granica obrębu ewidencyjnego
- lokalizacja punktów widokowych
- tereny wyłączone z zabudowy
- grunty ktróre nie powinny być zalesiane

Mapa poglądowa

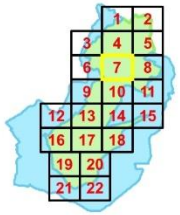

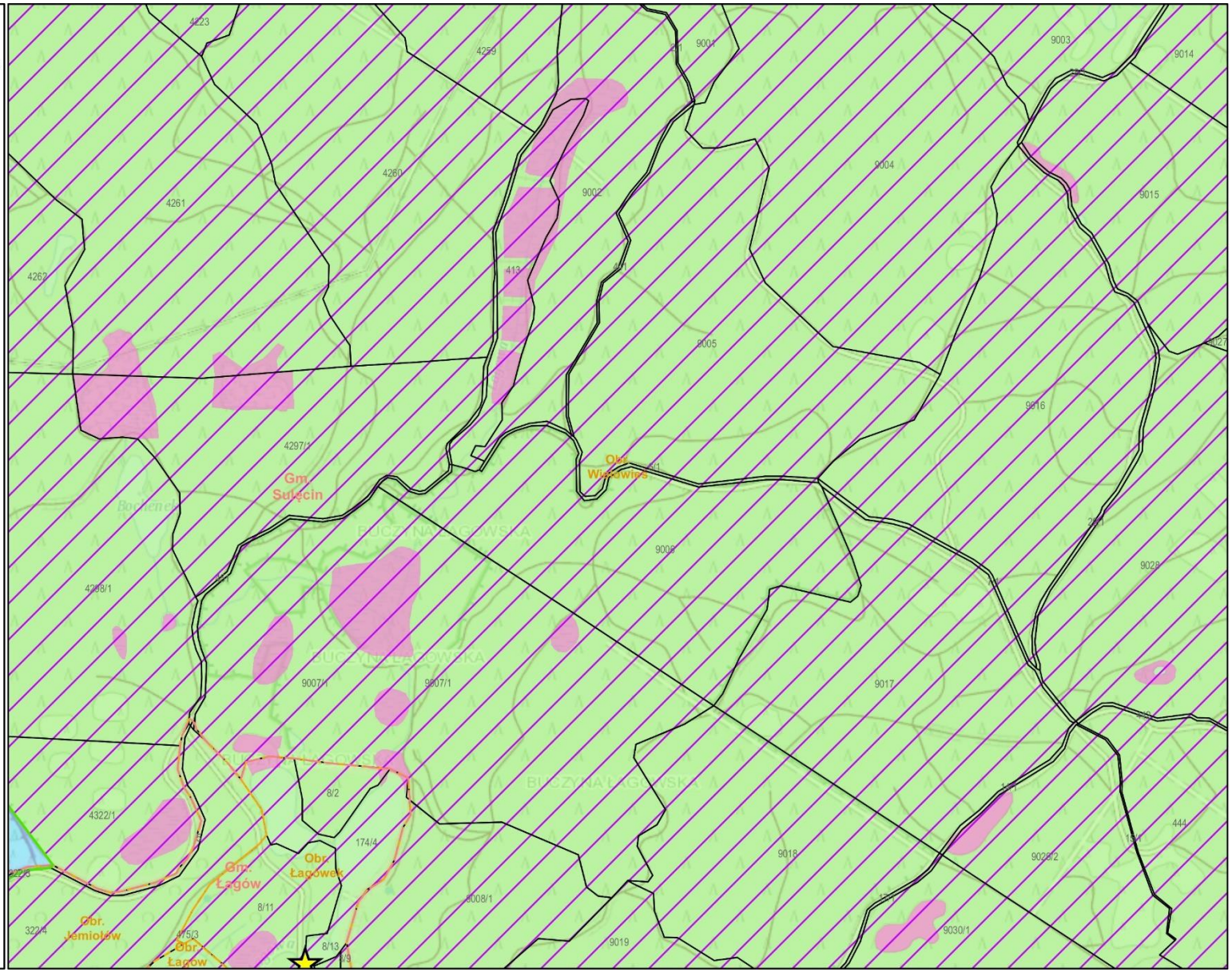

Mapa gruntów, które nie powinny być zalesiane, obszarów które powinny być chronione przed zabudową i lokalizacją elementów niekorzystnie wpływających na krajobraz oraz punktów widokowych

Arkusz 8

N

100 50 0 100 200 m

- obszar parku
- obszar otuliny
- działki ewidencyjne
- granica gminy
- granica obrębu ewidencyjnego
- lokalizacja punktów widokowych
- tereny wyłączone z zabudowy
- grunty ktróre nie powinny być zalesiane

Mapa poglądowa

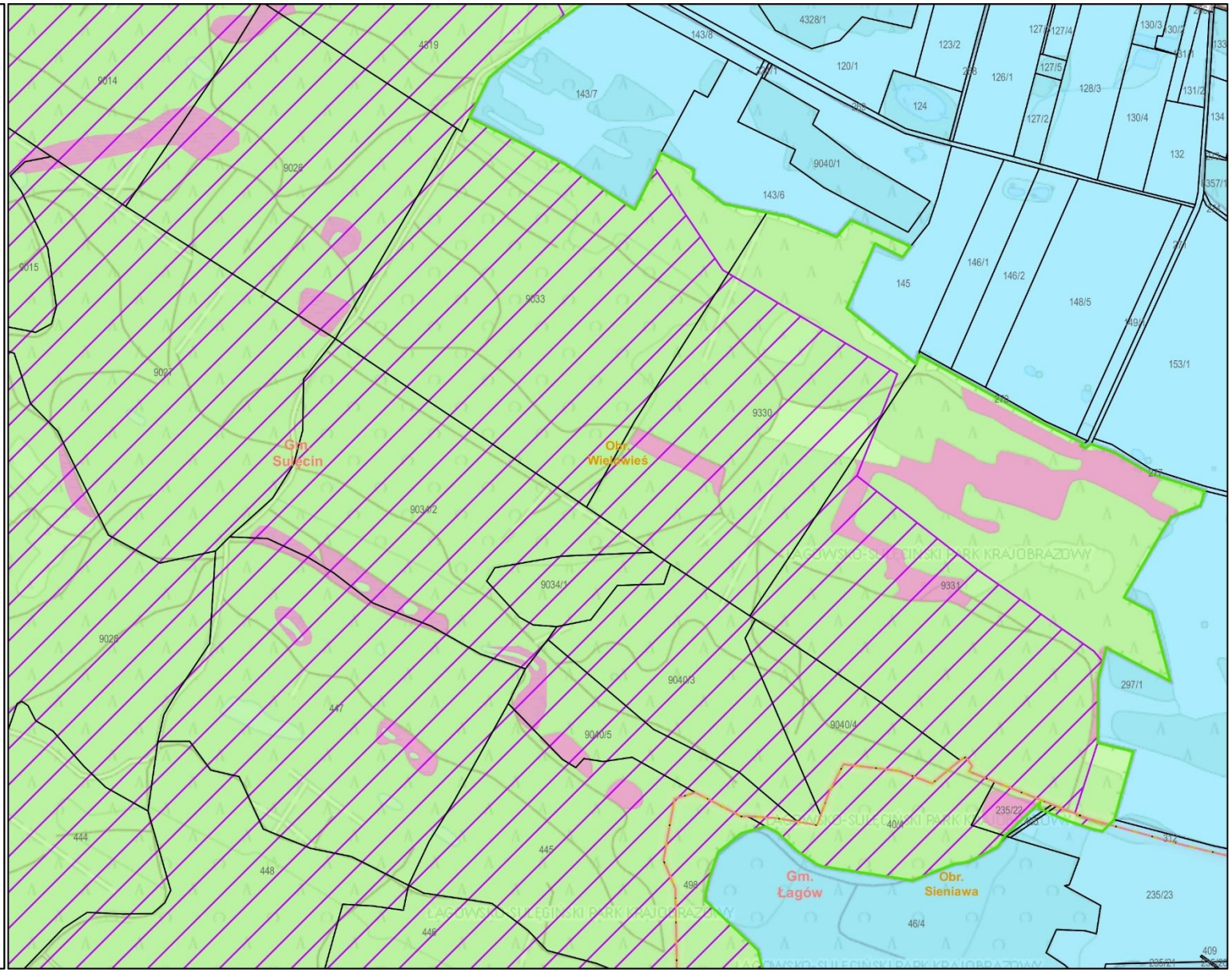

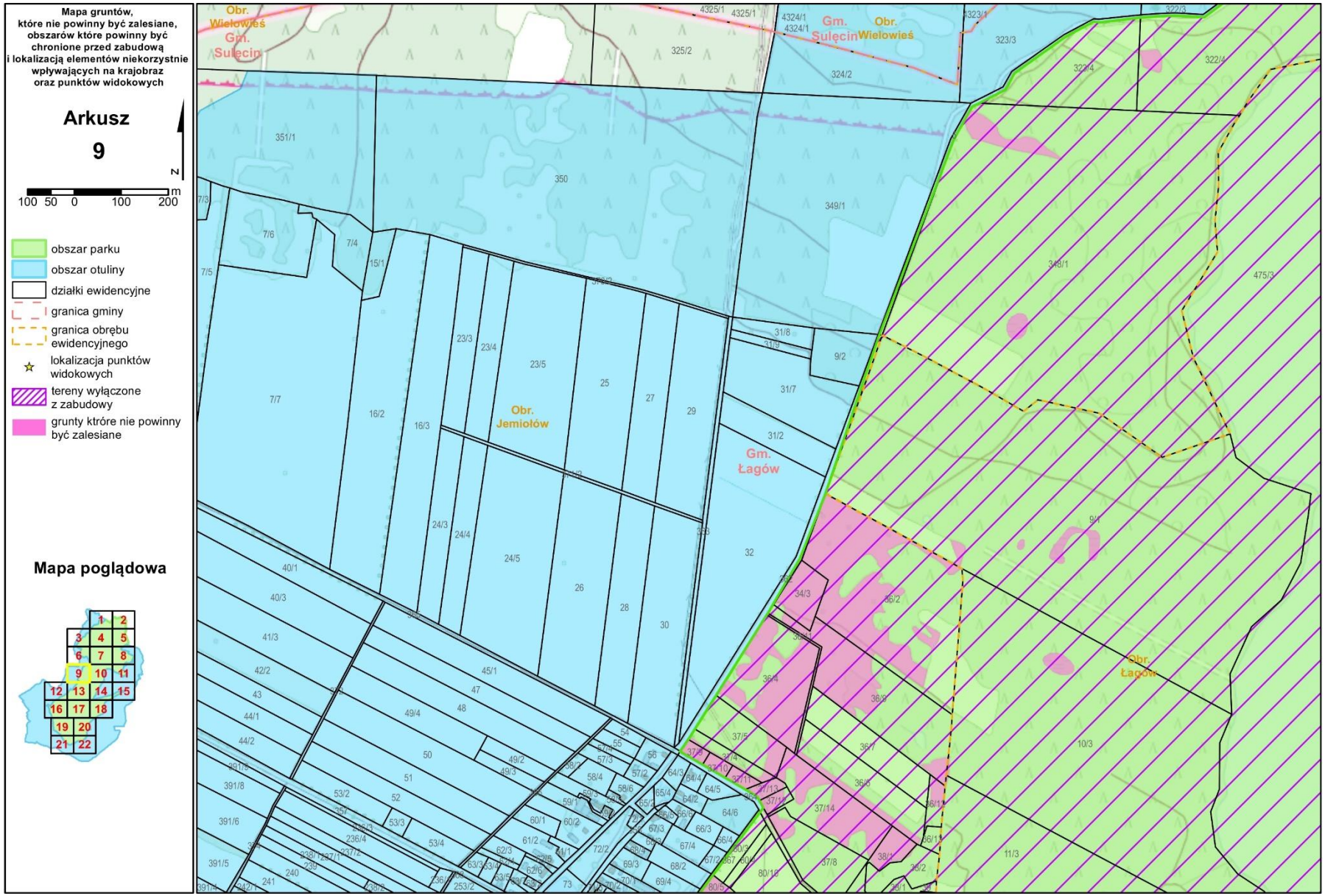
Mapa gruntów,
które nie powinny być zalesiane,
obszarów które powinny być
chronione przed zabudową
i lokalizacją elementów niekorzystnie
wpływających na krajobraz
oraz punktów widokowych
Arkusz
9
N
m
100 50 0 100 200
obszar parku
obszar otuliny
działki ewidencyjne
granica gminy
granica obrębu
ewidencyjnego
lokalizacja punktów
widokowych
tereny wyłączone
z zabudowy
grunty ktróre nie powinny
być zalesiane
Mapa poglądowa
Obr. Wielowieś
Gm. Sulęcin
Gm. Sulęcin
Obr. Wielowieś
Obr. Jemiołów
Gm. Łagów
Obr. Łagów

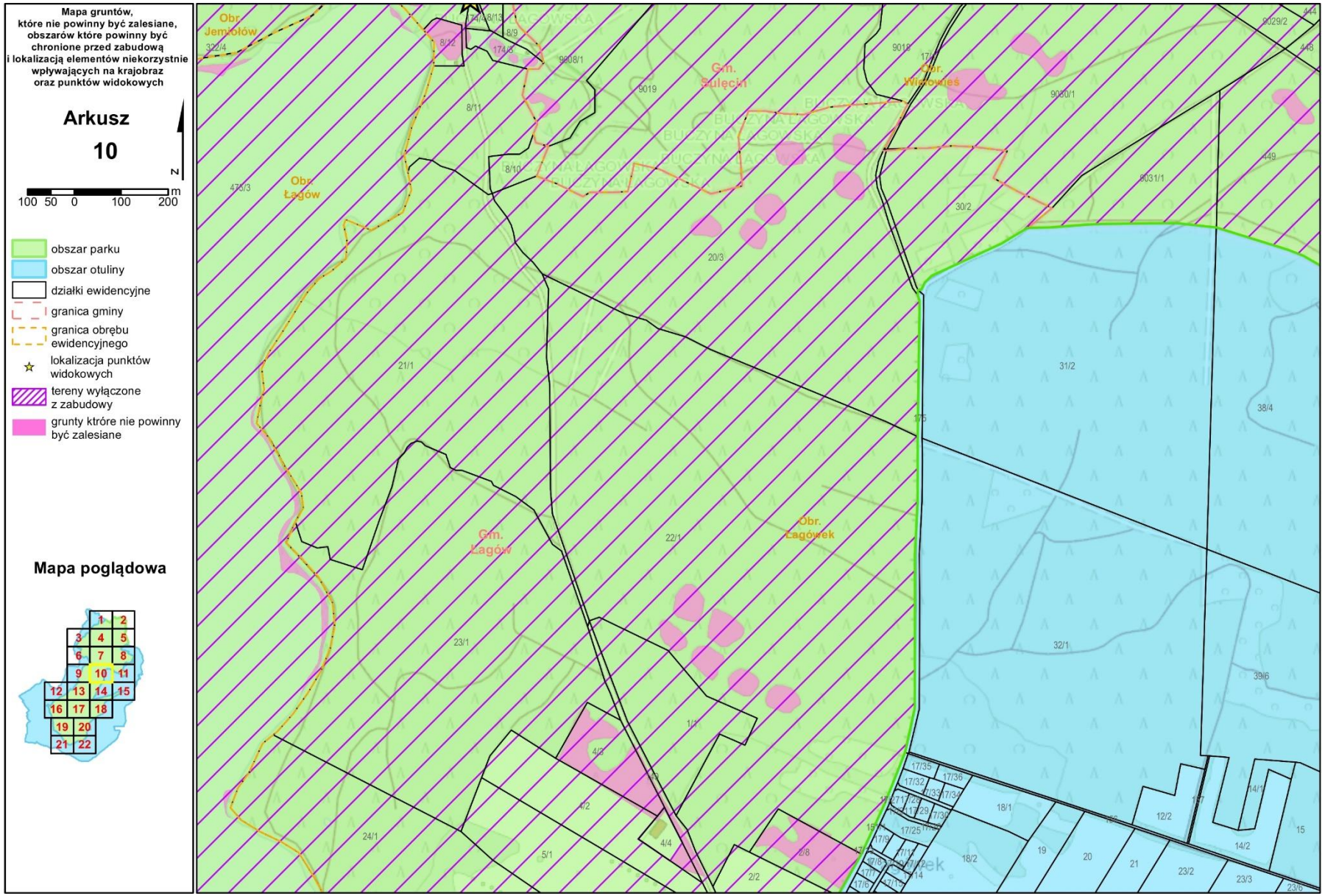
Mapa gruntów,
które nie powinny być zalesiane,
obszarów które powinny być
chronione przed zabudową
i lokalizacją elementów niekorzystnie
wpływających na krajobraz
oraz punktów widokowych
Arkusz
10
N
100 50 0 100 200 m
obszar parku
obszar otuliny
działki ewidencyjne
granica gminy
granica obrębu
ewidencyjnego
lokalizacja punktów
widokowych
tereny wyłączone
z zabudowy
grunty ktróre nie powinny
być zalesiane
Mapa poglądowa
1 2
3 4 5
6 7 8
9 10 11
12 13 14 15
16 17 18
19 20
21 22
Obr. Jembłów
Obr. Łagów
Gm. Sulęcki
Obr. Widomie
Gm. Łagów
Obr. Łagówek

Mapa gruntów, które nie powinny być zalesiane, obszarów które powinny być chronione przed zabudową i lokalizacją elementów niekorzystnie wpływających na krajobraz oraz punktów widokowych

Arkusz 11

N

100 50 0 100 200 m

- obszar parku
- obszar otuliny
- działki ewidencyjne
- granica gminy
- granica obrębu ewidencyjnego
- lokalizacja punktów widokowych
- tereny wyłączone z zabudowy
- grunty ktróre nie powinny być zalesiane

Mapa poglądowa

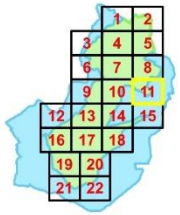

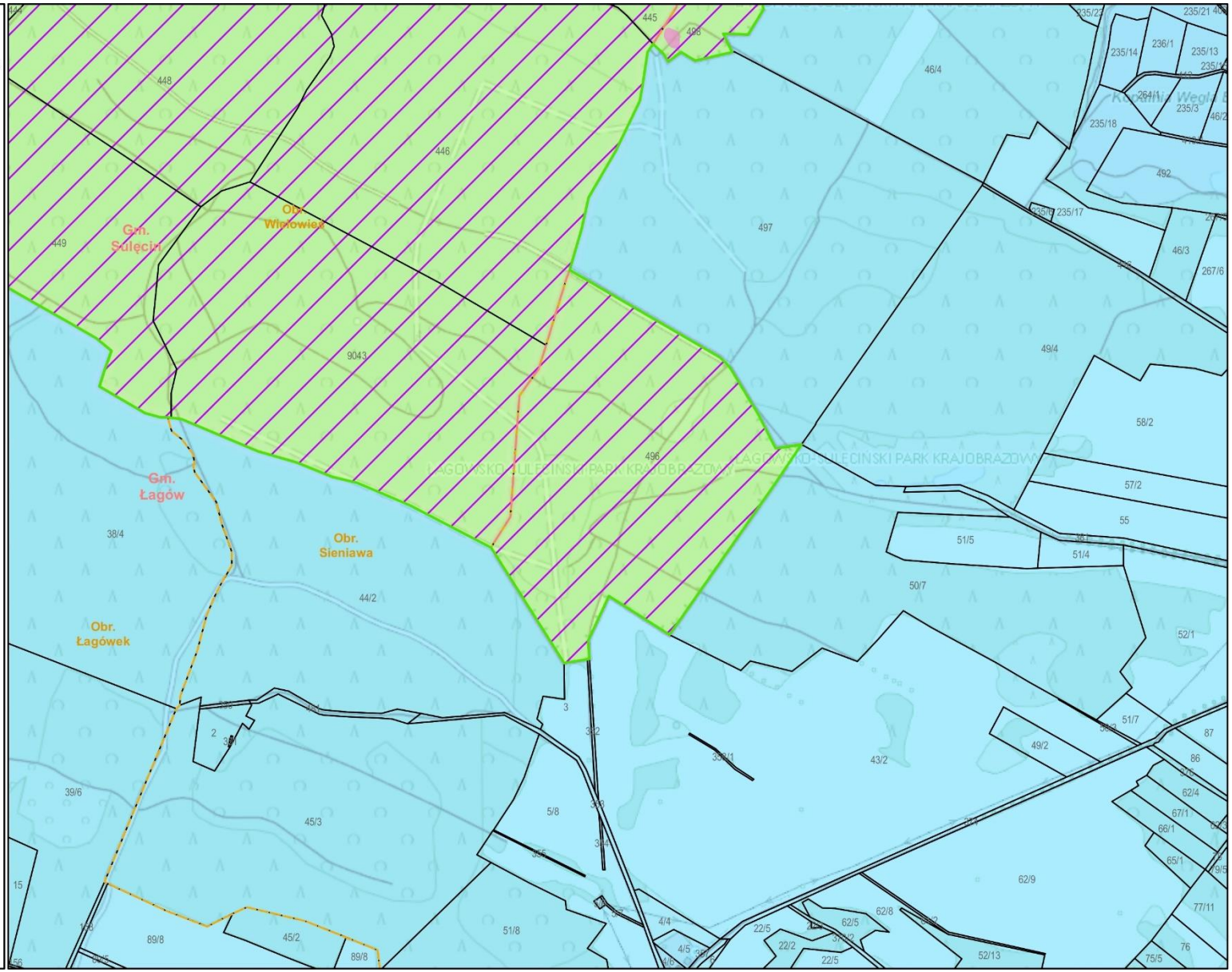

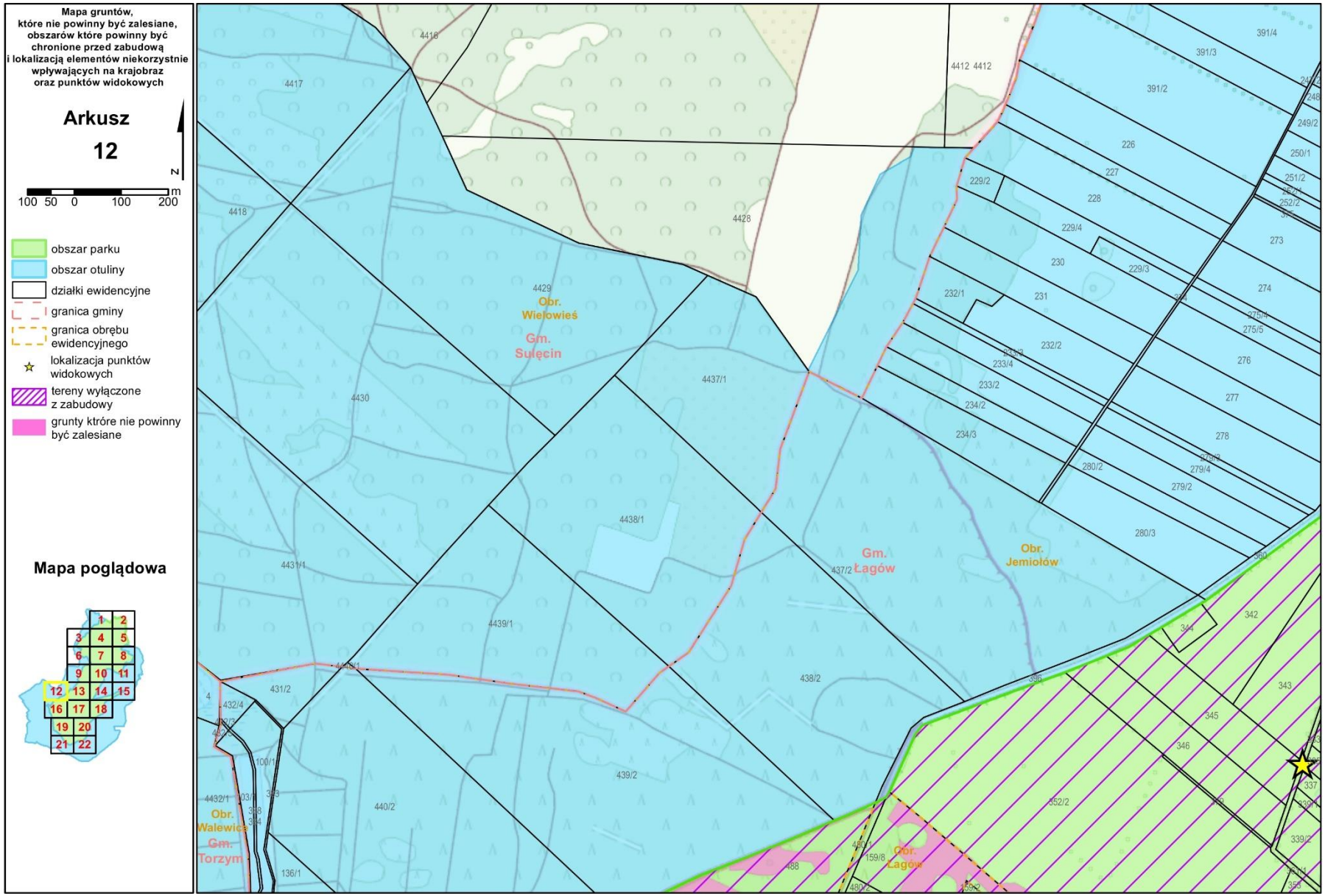
Mapa gruntów,
które nie powinny być zalesiane,
obszarów które powinny być
chronione przed zabudową
i lokalizacją elementów niekorzystnie
wpływających na krajobraz
oraz punktów widokowych
Arkusz
12
N
m
100 50 0 100 200
obszar parku
obszar otuliny
działki ewidencyjne
granica gminy
granica obrębu
ewidencyjnego
lokalizacja punktów
widokowych
tereny wyłączone
z zabudowy
grunty ktróre nie powinny
być zalesiane
Mapa poglądowa
1 2
3 4 5
6 7 8
9 10 11
12 13 14 15
16 17 18
19 20
21 22
Obr.
Wielowieś
Gm.
Sulęcin
Gm.
Łagów
Obr.
Jemiołów
Obr.
Walewice
Gm.
Torzym
Obr.
Łagów

Mapa gruntów, które nie powinny być zalesiane, obszarów które powinny być chronione przed zabudową i lokalizacją elementów niekorzystnie wpływających na krajobraz oraz punktów widokowych

Arkusz 13

N

100 50 0 100 200 m

- obszar parku
- obszar otuliny
- działki ewidencyjne
- granica gminy
- granica obrębu ewidencyjnego
- lokalizacja punktów widokowych
- tereny wyłączone z zabudowy
- grunty ktróre nie powinny być zalesiane

Mapa poglądowa

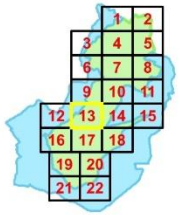

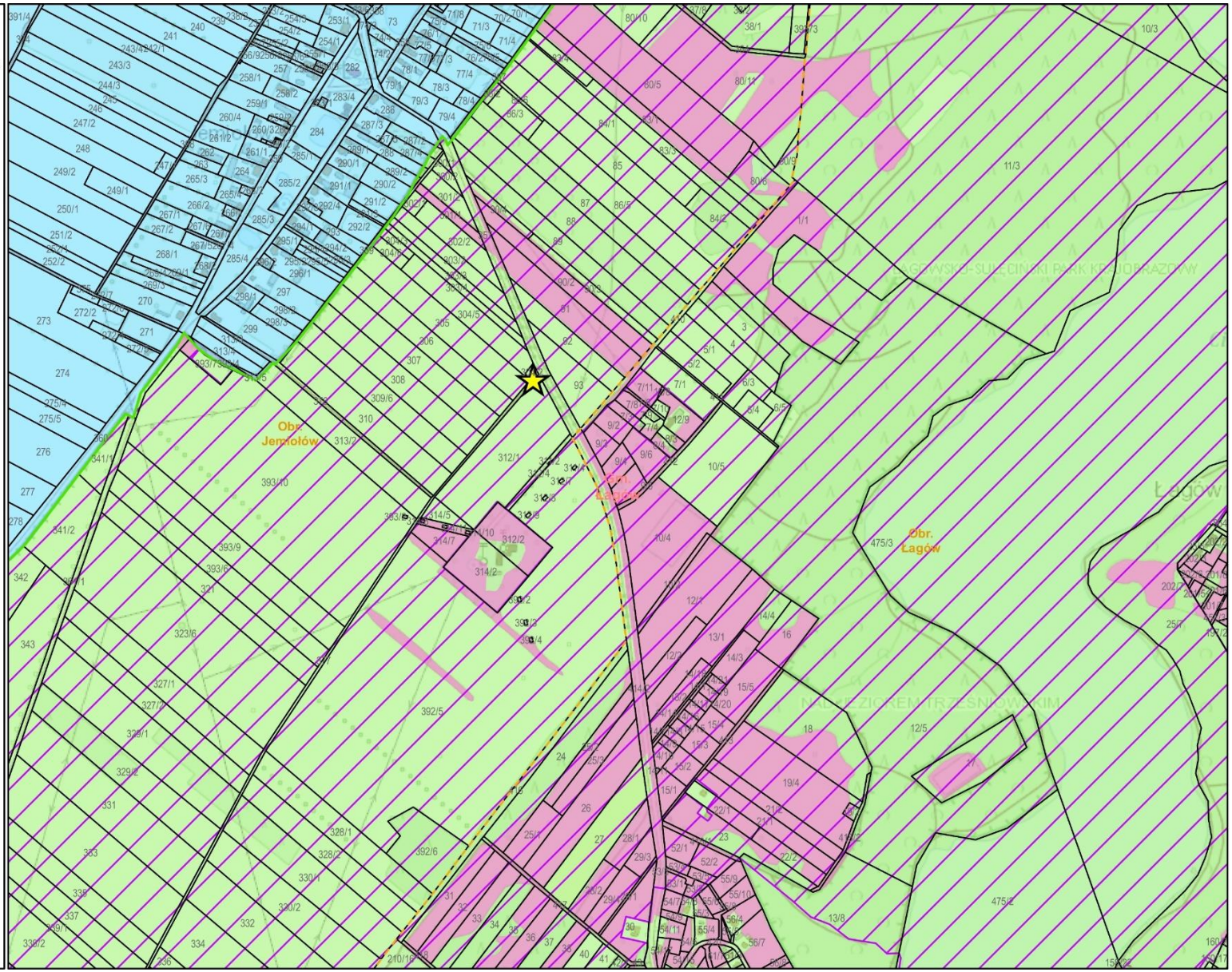

Mapa gruntów, które nie powinny być zalesiane, obszarów które powinny być chronione przed zabudową i lokalizacją elementów niekorzystnie wpływających na krajobraz oraz punktów widokowych

Arkusz 14

N

100 50 0 100 200 m

- obszar parku
- obszar otuliny
- działki ewidencyjne
- granica gminy
- granica obrębu ewidencyjnego
- lokalizacja punktów widokowych
- tereny wyłączone z zabudowy
- grunty ktróre nie powinny być zalesiane

Mapa poglądowa

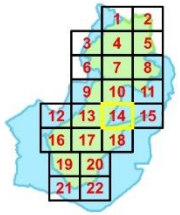

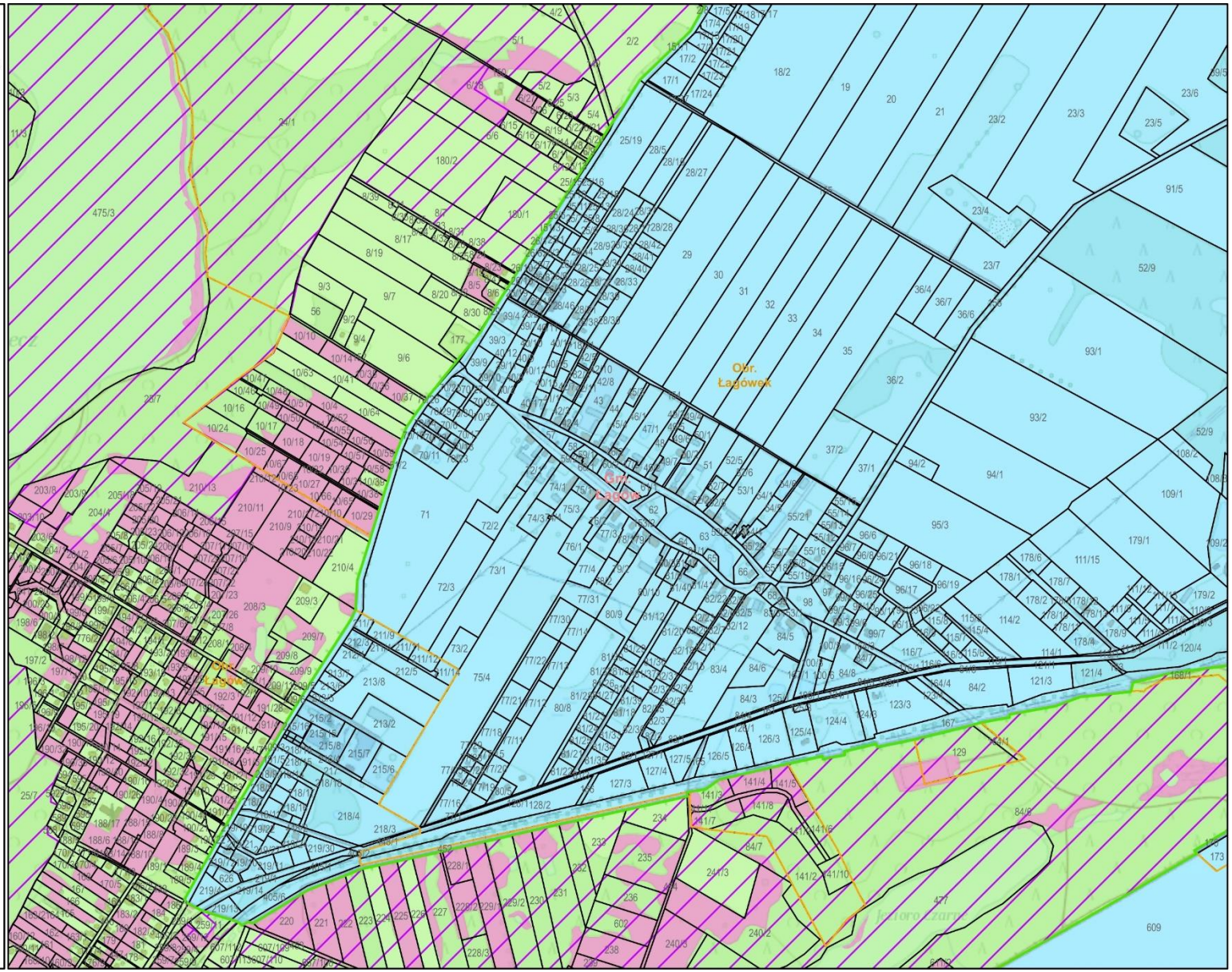

Mapa gruntów, które nie powinny być zalesiane, obszarów które powinny być chronione przed zabudową i lokalizacją elementów niekorzystnie wpływających na krajobraz oraz punktów widokowych

Arkusz 15

N

100 50 0 100 200 m

- obszar parku
- obszar otuliny
- działki ewidencyjne
- granica gminy
- granica obrębu ewidencyjnego
- lokalizacja punktów widokowych
- tereny wyłączone z zabudowy
- grunty ktróre nie powinny być zalesiane

Mapa poglądowa

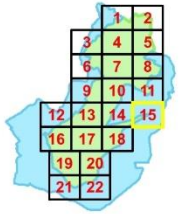

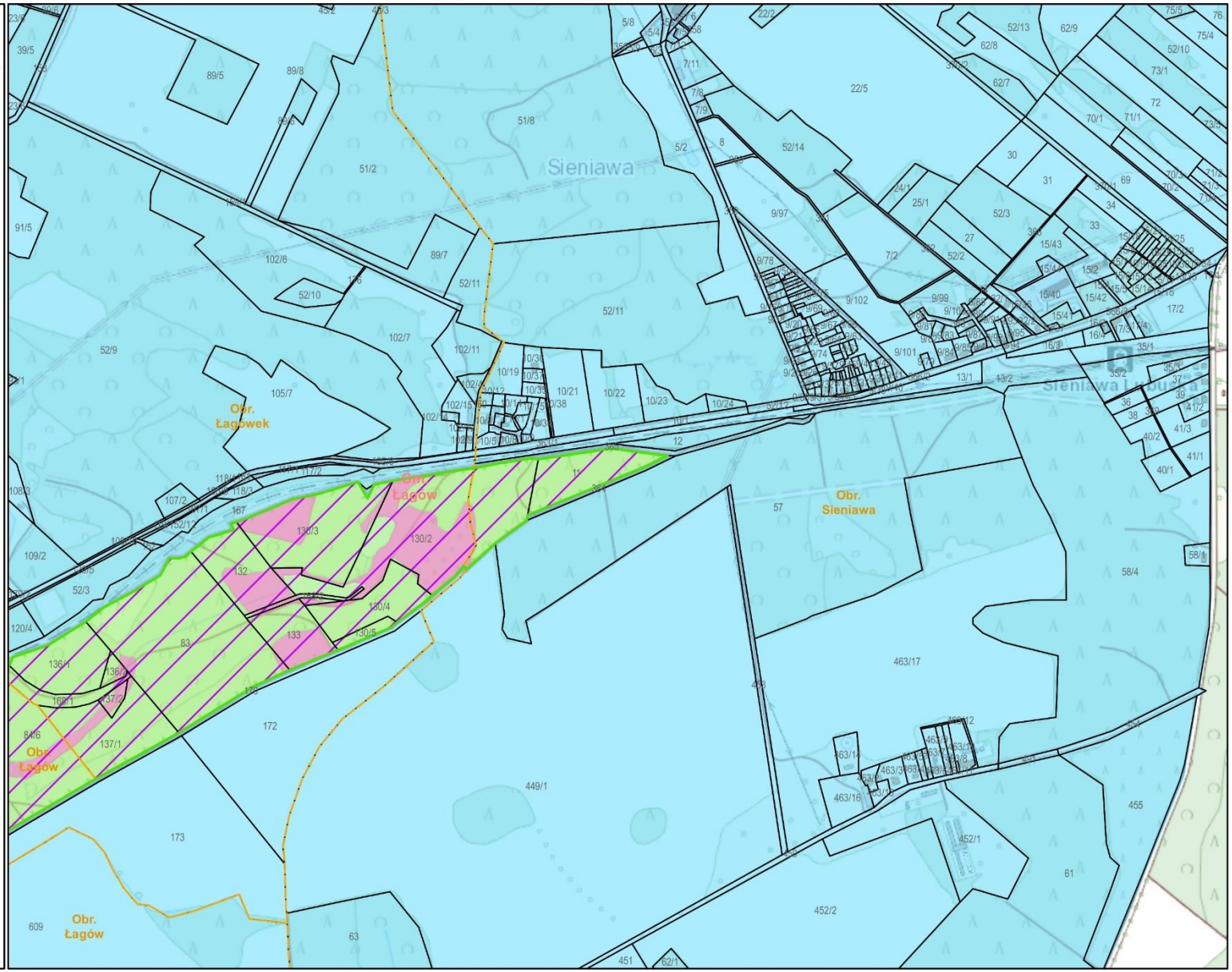

Mapa gruntów, które nie powinny być zalesiane, obszarów które powinny być chronione przed zabudową i lokalizacją elementów niekorzystnie wpływających na krajobraz oraz punktów widokowych

Arkusz 16

N

100 50 0 100 200 m

- obszar parku
- obszar otuliny
- działki ewidencyjne
- granica gminy
- granica obrębu ewidencyjnego
- lokalizacja punktów widokowych
- tereny wyłączone z zabudowy
- grunty ktróre nie powinny być zalesiane

Mapa poglądowa

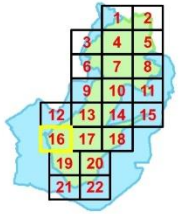

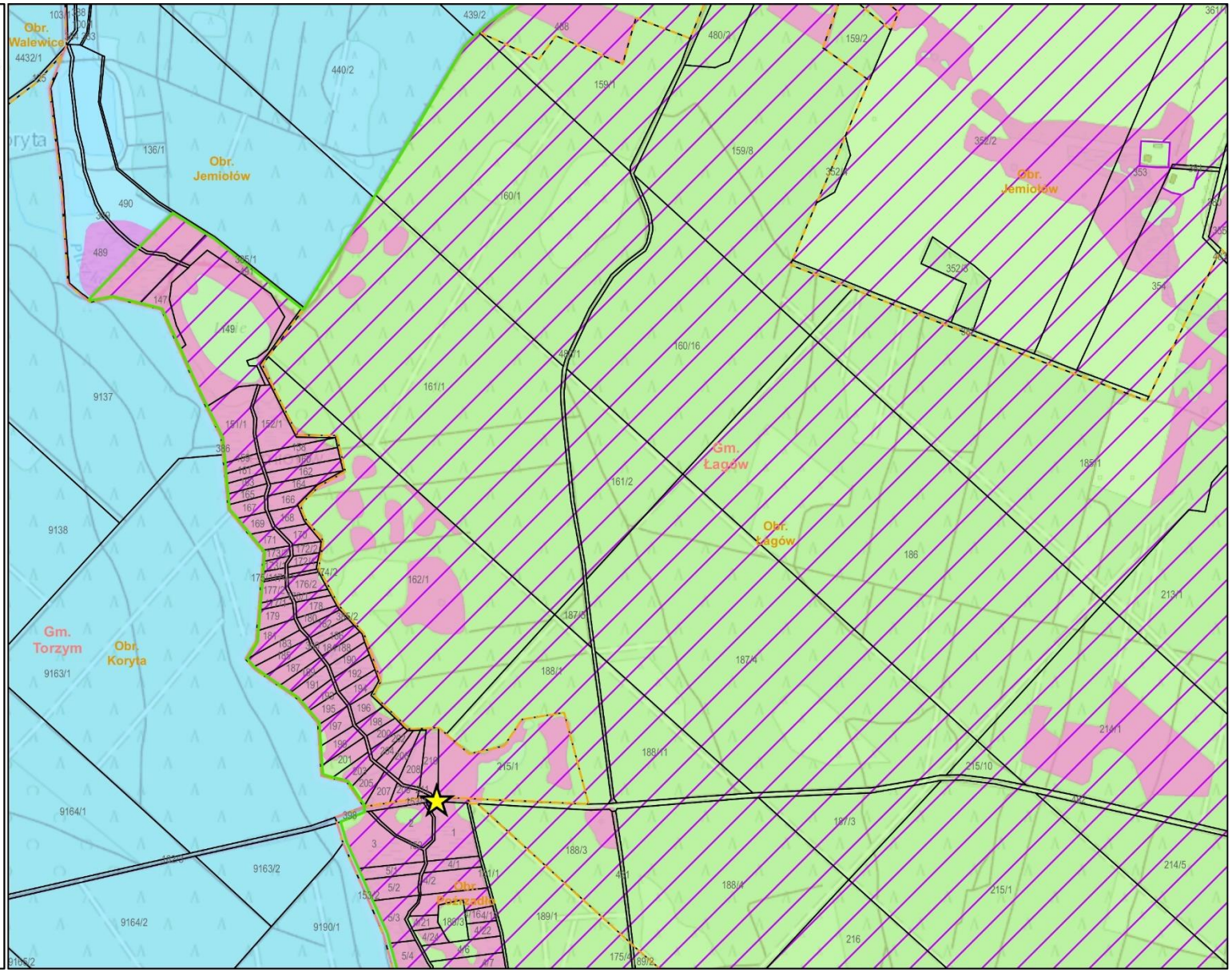

Mapa gruntów, które nie powinny być zalesiane, obszarów które powinny być chronione przed zabudową i lokalizacją elementów niekorzystnie wpływających na krajobraz oraz punktów widokowych

Arkusz 17

N

100 50 0 100 200 m

- obszar parku
- obszar otuliny
- działki ewidencyjne
- granica gminy
- granica obrębu ewidencyjnego
- lokalizacja punktów widokowych
- tereny wyłączone z zabudowy
- grunty ktróre nie powinny być zalesiane

Mapa poglądowa

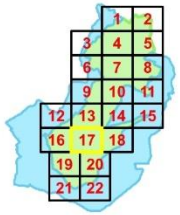

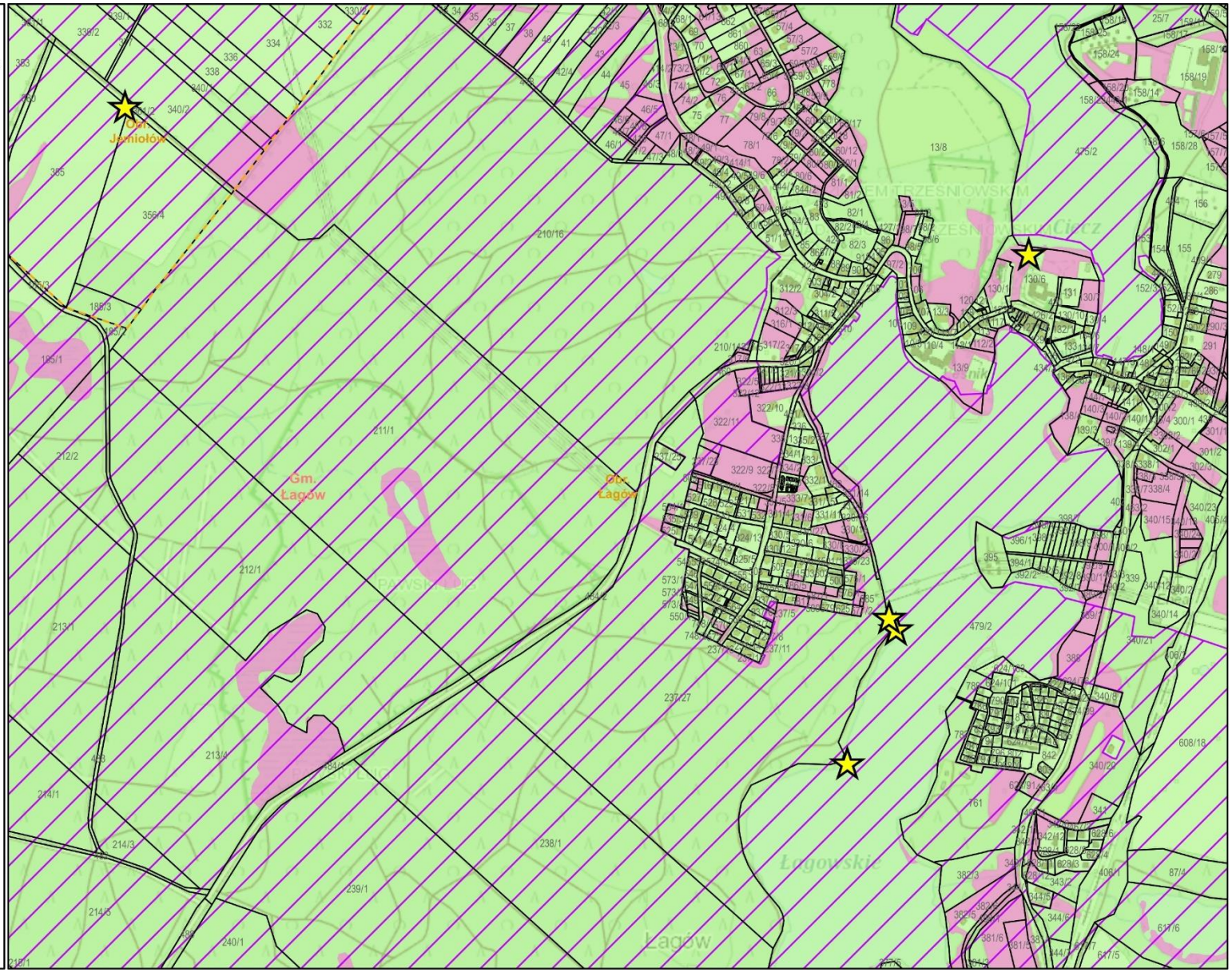

Mapa gruntów, które nie powinny być zalesiane, obszarów które powinny być chronione przed zabudową i lokalizacją elementów niekorzystnie wpływających na krajobraz oraz punktów widokowych

Arkusz 18

N

100 50 0 100 200 m

- obszar parku
- obszar otuliny
- działki ewidencyjne
- granica gminy
- granica obrębu ewidencyjnego
- lokalizacja punktów widokowych
- tereny wyłączone z zabudowy
- grunty ktróre nie powinny być zalesiane

Mapa poglądowa

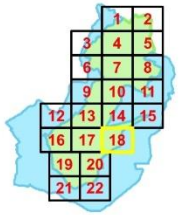

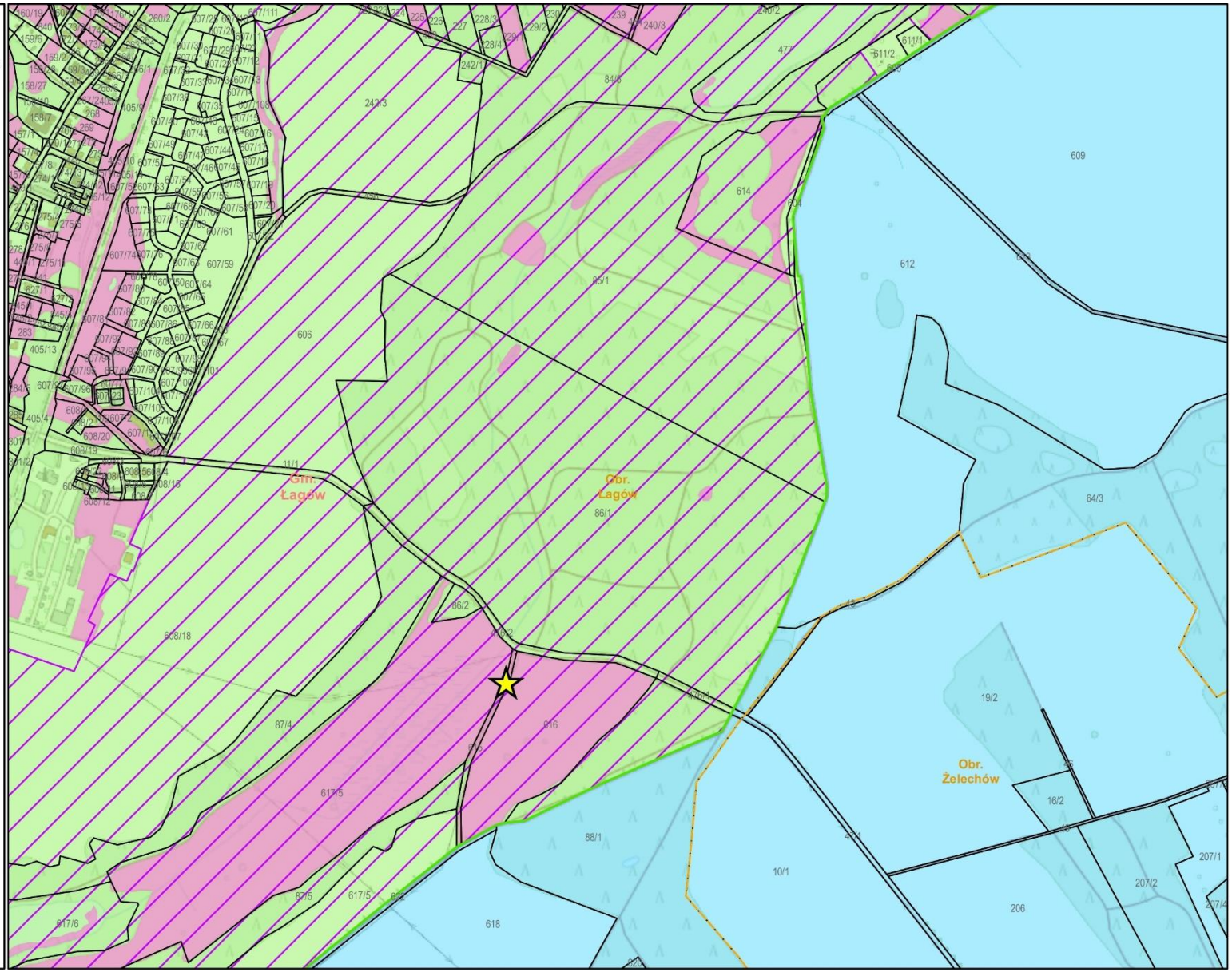

Mapa gruntów, które nie powinny być zalesiane, obszarów które powinny być chronione przed zabudową i lokalizacją elementów niekorzystnie wpływających na krajobraz oraz punktów widokowych

Arkusz 19

N

100 50 0 100 200 m

- obszar parku
- obszar otuliny
- działki ewidencyjne
- granica gminy
- granica obrębu ewidencyjnego
- lokalizacja punktów widokowych
- tereny wyłączone z zabudowy
- grunty ktróre nie powinny być zalesiane

Mapa poglądowa

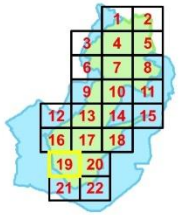

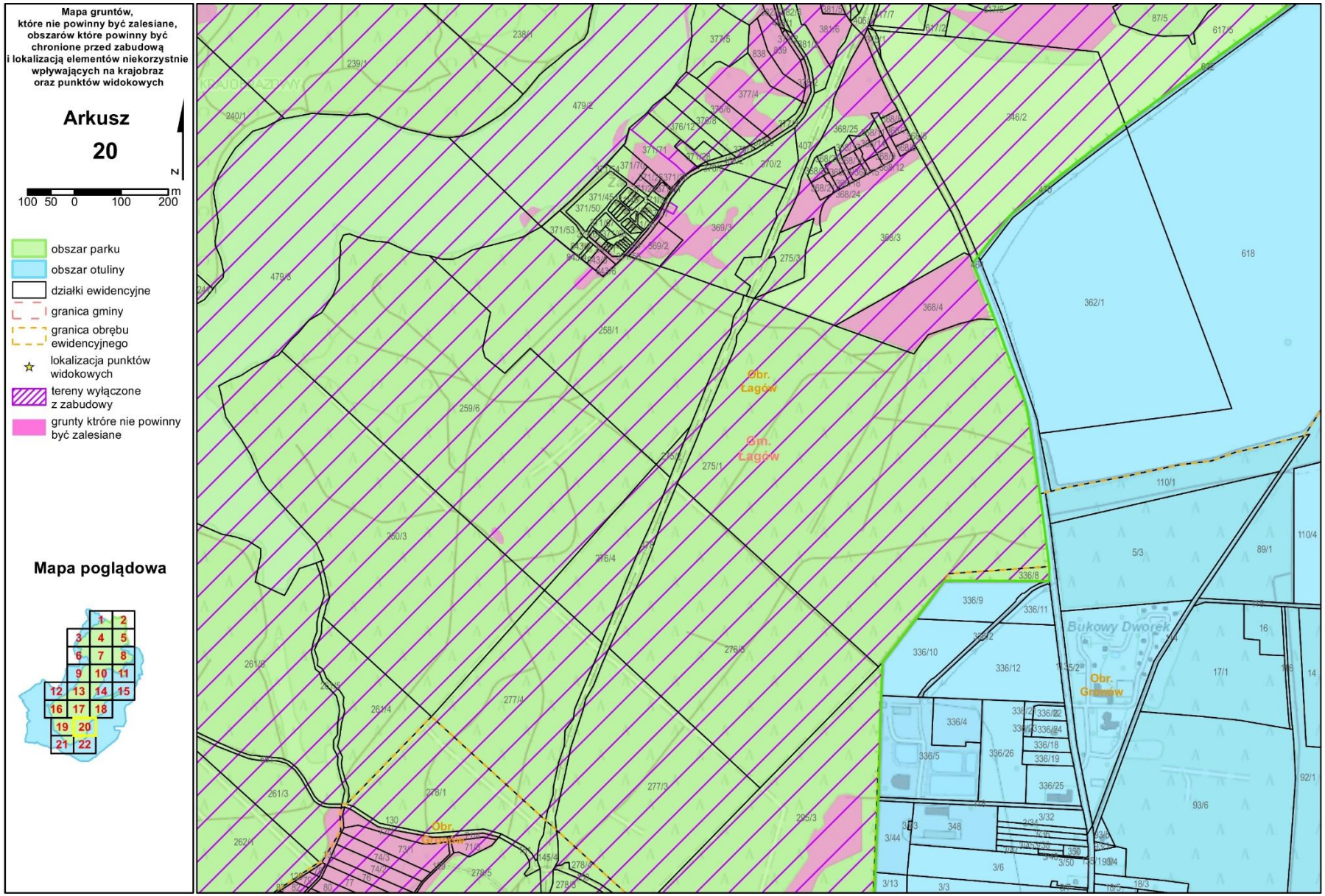
Mapa gruntów,
które nie powinny być zalesiane,
obszarów które powinny być
chronione przed zabudową
i lokalizacją elementów niekorzystnie
wpływających na krajobraz
oraz punktów widokowych
Arkusz
20
N
m
100 50 0 100 200
obszar parku
obszar otuliny
działki ewidencyjne
granica gminy
granica obrębu
ewidencyjnego
lokalizacja punktów
widokowych
tereny wyłączone
z zabudowy
grunty ktróre nie powinny
być zalesiane
Mapa poglądowa
1 2
3 4 5
6 7 8
9 10 11
12 13 14 15
16 17 18
19 20
21 22
Obr.
Łagów
Gm.
Łagów
Obr.
Grójec
Bukowy Dworek

Mapa gruntów, które nie powinny być zalesiane, obszarów które powinny być chronione przed zabudową i lokalizacją elementów niekorzystnie wpływających na krajobraz oraz punktów widokowych

Arkusz 21

N

100 50 0 100 200 m

- obszar parku
- obszar otuliny
- działki ewidencyjne
- granica gminy
- granica obrębu ewidencyjnego
- lokalizacja punktów widokowych
- tereny wyłączone z zabudowy
- grunty ktróre nie powinny być zalesiane

Mapa poglądowa

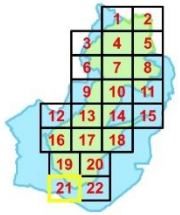

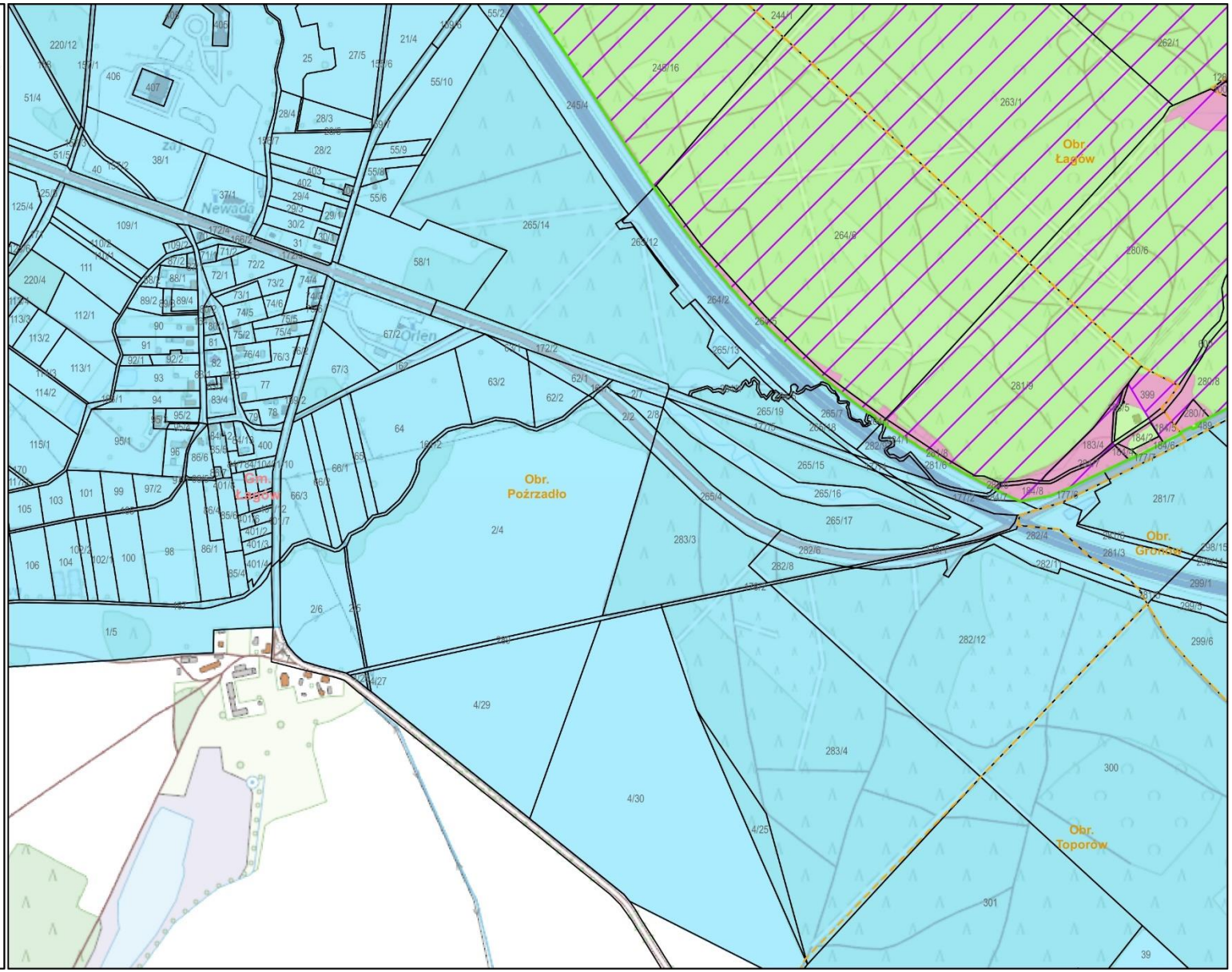

Mapa gruntów, które nie powinny być zalesiane, obszarów które powinny być chronione przed zabudową i lokalizacją elementów niekorzystnie wpływających na krajobraz oraz punktów widokowych

Arkusz 22

N

100 50 0 100 200 m

- obszar parku
- obszar otuliny
- działki ewidencyjne
- granica gminy
- granica obrębu ewidencyjnego
- lokalizacja punktów widokowych
- tereny wyłączone z zabudowy
- grunty ktróre nie powinny być zalesiane
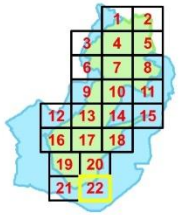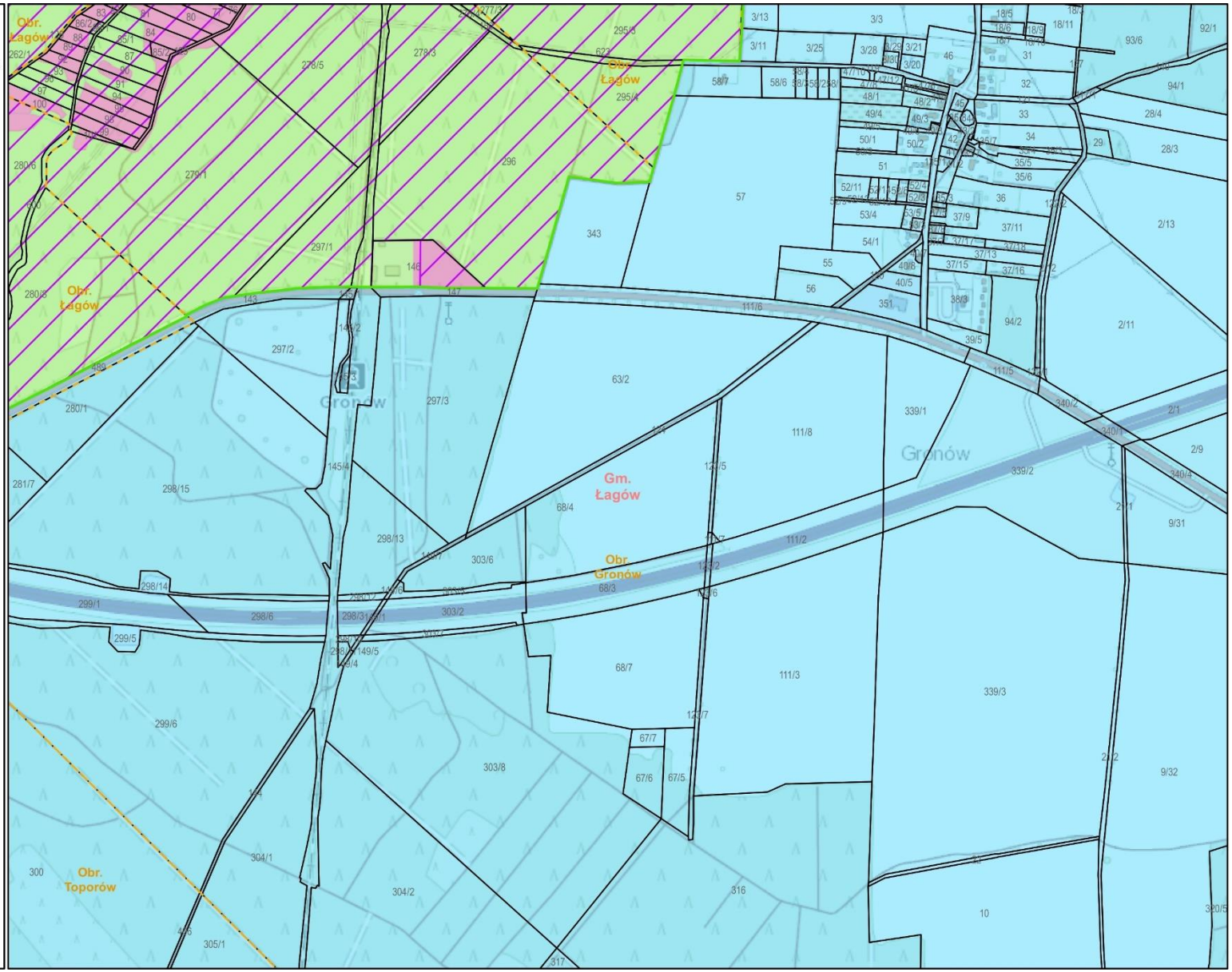
Mapa poglądowa